

สรุปมาตรการป้องกันและ แก้ไขผลกระทบสิ่งแวดล้อม และมาตรการติดตาม ตรวจสอบคุณภาพสิ่งแวดล้อม

- 3.1 สรุปมาตรการป้องกันและแก้ไขผลกระทบสิ่งแวดล้อม
- 3.2 สรุปผลการติดตามตรวจสอบคุณภาพสิ่งแวดล้อม
 - 3.2.1 คุณภาพอากาศ
 - 3.2.2 ระดับเสียง
 - 3.2.3 ค่าความสั่นสะเทือน
 - 3.2.4 คุณภาพน้ำ

จัดทำโดย

บริษัท ไมน์ เอ็นจิเนียริง คอนสัลแตนท์ จำกัด

โครงการเหมืองแร่แคลไซต์

ประทานบัตรที่ 29144/15226

บริษัท ชินชนะ อินดัสตรีส์ (ไทยแลนด์) จำกัด

ตำบลโคกตูม อำเภอเมืองลพบุรี จังหวัดลพบุรี

บทที่ 3

สรุปมาตรการป้องกันและแก้ไขผลกระทบสิ่งแวดล้อม และมาตรการติดตามตรวจสอบคุณภาพสิ่งแวดล้อม

3.1 สรุปมาตรการป้องกันและแก้ไขผลกระทบสิ่งแวดล้อม

ผลการปฏิบัติตามมาตรการป้องกันและแก้ไขผลกระทบสิ่งแวดล้อม โครงการเหมืองแร่แคลไซต์ ประทานบัตรที่ 29144/15226 ของบริษัท ชินชนะ อินดัสตรีส์ (ไทยแลนด์) จำกัด ตั้งอยู่ที่ ตำบลโคกตูม อำเภอเมืองลพบุรี จังหวัดลพบุรี ตามหนังสือที่ วว 0804/13788 ลงวันที่ 2 ตุลาคม 2541 ออกโดยสำนักงานนโยบายและแผนทรัพยากรธรรมชาติและสิ่งแวดล้อม พร้อมทั้งการออกสำรวจพื้นที่และศึกษาข้อมูลที่ได้ตามสภาพในปัจจุบัน สรุปประเด็นที่สำคัญได้ดังต่อไปนี้

1. ดำเนินการทำเหมืองตามแผนผังโครงการกำหนด คือทำเหมืองโดยวิธีเหมืองทาบ ปรับหน้าเหมืองให้มีลักษณะเป็นขั้นบันได ให้มีความลาดชันที่ปลอดภัยจากการพังทลายเพื่อความปลอดภัยของหน้าเหมือง
2. ปลุกต้นไม้บริเวณแนวเส้นการทำเหมืองบริเวณทางด้านทิศตะวันออกของพื้นที่โครงการ
3. จัดหาอุปกรณ์ป้องกันภัยส่วนบุคคลแก่พนักงานสวมใส่ในขณะปฏิบัติงาน พร้อมทั้งจัดทำป้ายแสดงข้อมูลอุปกรณ์ป้องกันอันตรายส่วนบุคคลให้สามารถมองเห็นได้ชัดเจน
4. ปรับปรุงเส้นทางขนส่งแร่ทางด้านทิศตะวันออกให้มีสภาพเป็นถนนบดอัดแน่น เพื่อลดผลกระทบในเรื่องการฟุ้งกระจายของฝุ่นละอองตามเส้นทางขนส่งแร่
5. จัดทำป้ายควบคุมความเร็วของรถบรรทุกไม่ให้เกิน 30 กิโลเมตรต่อชั่วโมง ให้สามารถมองเห็นได้ชัดเจน และควบคุมให้มีการใช้ผ้าใบปิดคลุมกระบะรถบรรทุกให้มิดชิดทุกครั้งก่อนการขนส่งออกนอกพื้นที่โครงการ
6. ให้ความร่วมมือในการบริจาคช่วยเหลือสาธารณประโยชน์ตามความเหมาะสมดังเอกสารแนบ 10
7. ทางโครงการจัดให้มีการตรวจสอบสุขภาพคนงานเป็นประจำทุกปี
8. ทางโครงการได้ดำเนินการฟื้นฟูพื้นที่การทำเหมืองควบคู่กับการทำเหมืองและรายงานผลการดำเนินงานให้หน่วยงานที่เกี่ยวข้องทราบ
9. ปัจจุบันทางโครงการอยู่ในช่วงระหว่างการต่ออายุประทานบัตร จึงไม่มีกิจกรรมใดๆที่เกี่ยวข้องกับการทำเหมือง

3.2 สรุปผลการติดตามตรวจสอบคุณภาพสิ่งแวดล้อม

3.2.1 คุณภาพอากาศ

1) ปริมาณฝุ่นละอองแขวนลอยรวม (TSP)

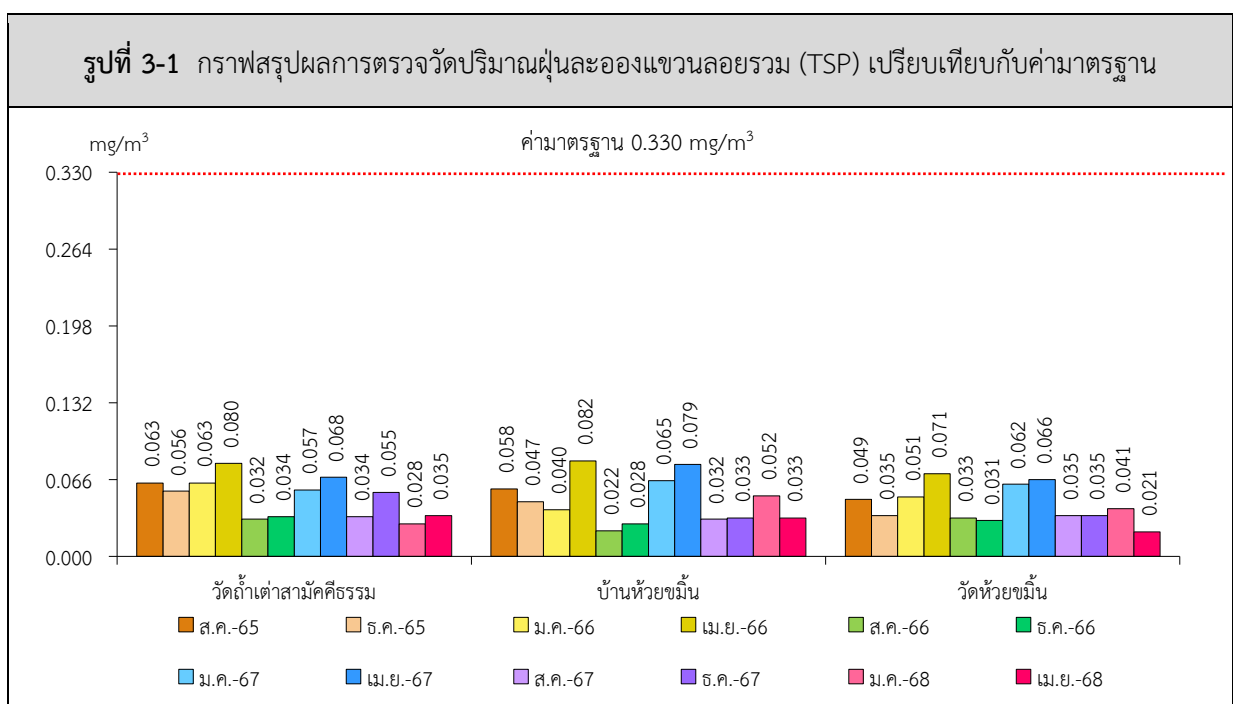
จากการตรวจวัดคุณภาพอากาศโดยทั่วไปในรูปปริมาณฝุ่นละอองแขวนลอยรวม (TSP) โครงการเหมืองแร่แคลไซต์ ประทานบัตรที่ 29144/15226 ของบริษัท ชินชนะ อินดัสตรีส์ (ไทยแลนด์) จำกัด จำนวน 3 สถานี ได้แก่ วัดถ้ำเต่าสามัคคีธรรม บ้านห้วยขมิ้น และวัดห้วยขมิ้น สามารถสรุปผลการตรวจวัดที่ผ่านมาจนถึงเดือนเมษายน 2568 พบว่า สถานีที่มีผลการตรวจวัดปริมาณฝุ่นละอองแขวนลอยรวม (TSP) สูงสุด คือ บ้านห้วยขมิ้น ในเดือนเมษายน 2566 มีค่าเท่ากับ 0.082 มิลลิกรัมต่อลูกบาศก์เมตร เมื่อนำมาเปรียบเทียบกับค่ามาตรฐาน พบว่า ผลการตรวจวัดมีค่าอยู่ในเกณฑ์มาตรฐานตามประกาศคณะกรรมการสิ่งแวดล้อมแห่งชาติ ฉบับที่ 24 (พ.ศ. 2547) เรื่อง กำหนดมาตรฐานคุณภาพอากาศในบรรยากาศโดยทั่วไป ประกาศในราชกิจจานุเบกษา เล่ม 121 ตอนพิเศษ 104 ง

ประกาศ ณ วันที่ 9 สิงหาคม พ.ศ. 2547 ที่กำหนดให้ปริมาณฝุ่นละอองแขวนลอยรวม (TSP) มีค่าไม่เกิน 0.330 มิลลิกรัมต่อลูกบาศก์เมตร สรุปผลการตรวจวัดดังตารางที่ 3-1 และรูปที่ 3-1

ตารางที่ 3-1 สรุปผลการตรวจวัดคุณภาพอากาศในบรรยากาศโดยทั่วไป

เดือน/ปีที่ตรวจวัด	ปริมาณฝุ่นละอองแขวนลอยรวม : TSP (มิลลิกรัมต่อลูกบาศก์เมตร)		
	วัดท่าเต้าสามัคคีธรรม	บ้านห้วยขมิ้น	วัดห้วยขมิ้น
สิงหาคม 2565	0.063	0.058	0.049
ธันวาคม 2565	0.056	0.047	0.035
มกราคม 2566	0.063	0.040	0.051
เมษายน 2566	0.080	0.082	0.071
สิงหาคม 2566	0.032	0.022	0.033
ธันวาคม 2566	0.034	0.028	0.031
มกราคม 2567	0.057	0.065	0.062
เมษายน 2567	0.068	0.079	0.066
สิงหาคม 2567	0.034	0.032	0.035
ธันวาคม 2567	0.055	0.033	0.035
มกราคม 2568	0.028	0.052	0.041
เมษายน 2568	0.035	0.033	0.021
ค่ามาตรฐาน ¹⁾	0.330		

หมายเหตุ : ¹⁾ ประกาศคณะกรรมการสิ่งแวดล้อมแห่งชาติ ฉบับที่ 24 (พ.ศ. 2547) เรื่อง กำหนดมาตรฐานคุณภาพอากาศในบรรยากาศโดยทั่วไป ประกาศในราชกิจจานุเบกษา เล่ม 121 ตอนพิเศษ 104 ง ประกาศ ณ วันที่ 9 สิงหาคม พ.ศ. 2547



3.2.2 ระดับเสียง

1) ระดับเสียงเฉลี่ย 24 ชั่วโมง (Leq 24 hrs.)

จากการตรวจวัดระดับเสียงเฉลี่ย 24 ชั่วโมง (Leq 24 hrs.) โครงการเหมืองแร่แคลไซต์ ประทานบัตรที่ 29144/15226 ของบริษัท ชินชนะ อินดัสตรีส์ (ไทยแลนด์) จำกัด จำนวน 3 สถานี ได้แก่ วัดถ้ำเต่าสามัคคีธรรม บ้านห้วยขมิ้น และวัดห้วยขมิ้น สามารถสรุปผลการตรวจวัดที่ผ่านมาจนถึงเดือนเมษายน 2568 พบว่า สถานีที่มีผลการตรวจวัดระดับเสียงเฉลี่ย 24 ชั่วโมง (Leq 24 hrs.) สูงสุด คือ วัดถ้ำเต่าสามัคคีธรรม ในเดือนสิงหาคม 2566 และวัดห้วยขมิ้น ในเดือนธันวาคม 2567 มีค่าเท่ากับ 64.0 เดซิเบล (เอ) เมื่อนำมาเปรียบเทียบกับค่ามาตรฐาน พบว่า ผลการตรวจวัดมีค่าอยู่ในเกณฑ์มาตรฐานตามประกาศคณะกรรมการสิ่งแวดล้อมแห่งชาติ ฉบับที่ 15 (พ.ศ. 2540) เรื่อง กำหนดมาตรฐานระดับเสียงโดยทั่วไป ที่กำหนดให้ระดับเสียงเฉลี่ย 24 ชั่วโมง (Leq 24 hrs.) มีค่าไม่เกิน 70.0 เดซิเบล (เอ) สรุปผลการตรวจวัดดังตารางที่ 3-2 และรูปที่ 3-2

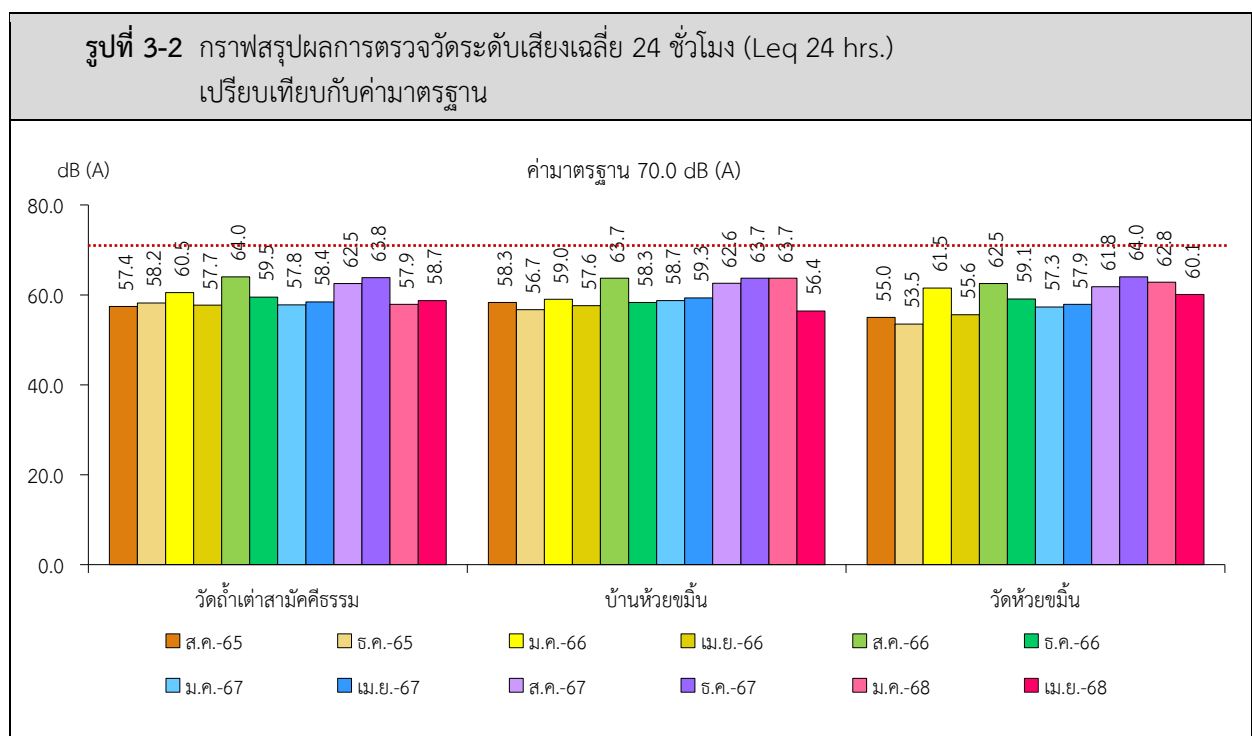
2) ระดับเสียงสูงสุด (L_{max})

จากการตรวจวัดระดับเสียงสูงสุด (L_{max}) โครงการเหมืองแร่แคลไซต์ ประทานบัตรที่ 29144/15226 ของบริษัท ชินชนะ อินดัสตรีส์ (ไทยแลนด์) จำกัด จำนวน 3 สถานี ได้แก่ วัดถ้ำเต่าสามัคคีธรรม บ้านห้วยขมิ้น และวัดห้วยขมิ้น สามารถสรุปผลการตรวจวัดที่ผ่านมาจนถึงเดือนเมษายน 2568 พบว่า สถานีที่มีผลการตรวจวัดระดับเสียงสูงสุด (L_{max}) คือ วัดห้วยขมิ้น ในเดือนสิงหาคม 2566 มีค่าเท่ากับ 105.2 เดซิเบล (เอ) เมื่อนำมาเปรียบเทียบกับค่ามาตรฐาน พบว่า ผลการตรวจวัดมีค่าอยู่ในเกณฑ์มาตรฐานตามประกาศคณะกรรมการสิ่งแวดล้อมแห่งชาติ ฉบับที่ 15 (พ.ศ. 2540) เรื่อง กำหนดมาตรฐานระดับเสียงโดยทั่วไป ที่กำหนดให้ระดับเสียงสูงสุด (L_{max}) มีค่าไม่เกิน 115.0 เดซิเบล (เอ) สรุปผลการตรวจวัดดังตารางที่ 3-2 และรูปที่ 3-3

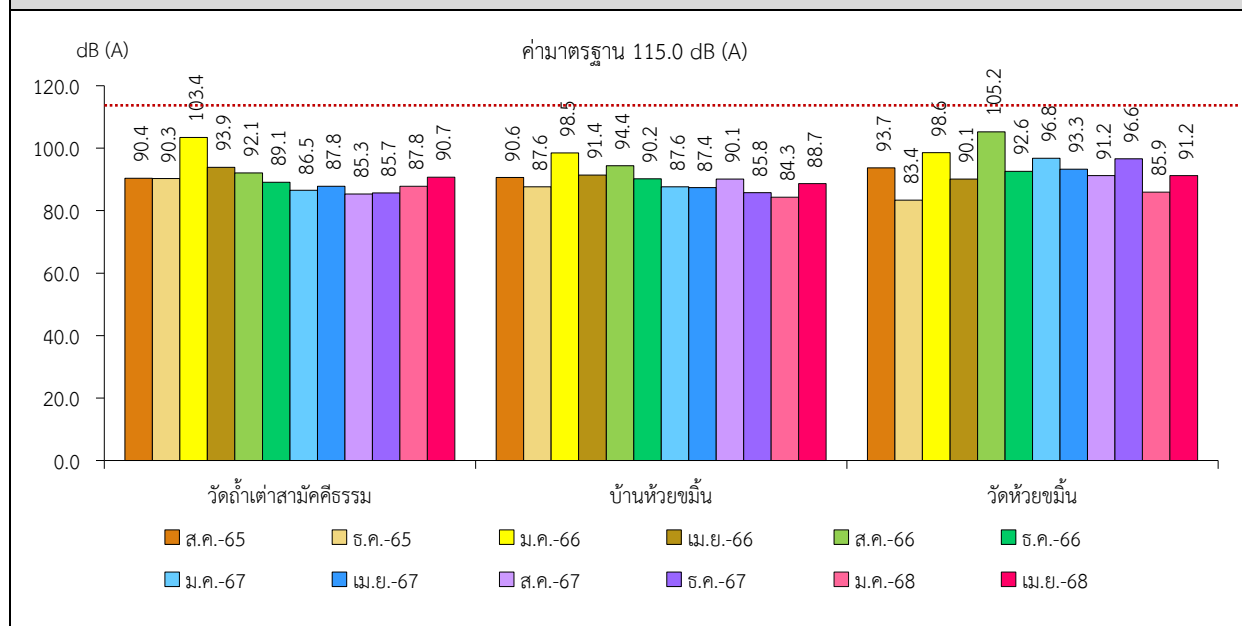
ตารางที่ 3-2 สรุปผลการตรวจวัดระดับเสียงโดยทั่วไป

เดือน/ปีที่ตรวจวัด	ผลการตรวจวัด (เดซิเบล (เอ))					
	วัดถ้าเต่าสามัคคีธรรม		บ้านห้วยขมิ้น		วัดห้วยขมิ้น	
	Leq 24 hrs.	L _{max}	Leq 24 hrs.	L _{max}	Leq 24 hrs.	L _{max}
สิงหาคม 2565	57.4	90.4	58.3	90.6	55.0	93.7
ธันวาคม 2565	58.2	90.3	56.7	87.6	53.5	83.4
มกราคม 2566	60.5	103.4	59.0	98.5	61.5	98.6
เมษายน 2566	57.7	93.9	57.6	91.4	55.6	90.1
สิงหาคม 2566	64.0	92.1	63.7	94.4	62.5	105.2
ธันวาคม 2566	59.5	89.1	58.3	90.2	59.1	92.6
มกราคม 2567	57.8	86.5	58.7	87.6	57.3	96.8
เมษายน 2567	58.4	87.8	59.3	87.4	57.9	93.3
สิงหาคม 2567	62.5	85.3	62.6	90.1	61.8	91.2
ธันวาคม 2567	63.8	85.7	63.7	85.8	64.0	96.6
มกราคม 2568	57.9	87.8	63.7	84.3	62.8	85.9
เมษายน 2568	58.7	90.7	56.4	88.7	60.1	91.2
ค่ามาตรฐาน ¹⁾	70.0	115.0	70.0	115.0	70.0	115.0

หมายเหตุ : ¹⁾ ประกาศคณะกรรมการสิ่งแวดล้อมแห่งชาติ ฉบับที่ 15 (พ.ศ. 2540) เรื่อง กำหนดมาตรฐานระดับเสียงโดยทั่วไป



รูปที่ 3-3 กราฟสรุปผลการตรวจวัดระดับเสียงสูงสุด (L_{max}) เปรียบเทียบกับค่ามาตรฐาน



3.2.3 ค่าความสั่นสะเทือน

จากการตรวจวัดค่าความสั่นสะเทือนจากการระเบิดหน้าเหมือง โดยทำการตรวจวัดค่าความสั่นสะเทือน (ความถี่ ความเร็วของอนุภาค และการขจัด) โครงการเหมืองแร่แคลไซต์ ประทานบัตรที่ 29144/15226 ของบริษัท ชินชนะ อินดัสตรีส์ (ไทยแลนด์) จำกัด จำนวน 3 สถานี ได้แก่ วัดถ้ำเต่าสามัคคีธรรม บ้านห้วยขมิ้น และวัดห้วยขมิ้น สามารถสรุปผลการตรวจวัดที่ผ่านมาจนถึงเดือนเมษายน 2568 เมื่อนำมาเปรียบเทียบกับค่ามาตรฐาน พบว่า ผลการตรวจวัดทั้ง 3 สถานี ในช่วงเวลาส่วนใหญ่มีค่าต่ำกว่าขีดความสามารถที่เครื่องตรวจวัดความสั่นสะเทือนจะตรวจวัดได้ คือ มีค่าความถี่น้อยกว่า 1 เฮิรตซ์ ค่าความเร็วอนุภาคสูงสุดน้อยกว่า 0.130 มิลลิเมตรต่อวินาที และการขจัดน้อยกว่า 0 มิลลิเมตร และมีบางช่วงเวลาบริเวณวัดถ้ำเต่าสามัคคีธรรม ในเดือนสิงหาคม 2565 และเดือนมกราคม 2566 ที่สามารถตรวจวัดความสั่นสะเทือนได้ ซึ่งมีค่าอยู่ในเกณฑ์มาตรฐานตามประกาศกระทรวงทรัพยากรธรรมชาติและสิ่งแวดล้อม เรื่อง กำหนดมาตรฐานควบคุมระดับเสียงและความสั่นสะเทือนจากการทำเหมืองหิน ตีพิมพ์ในราชกิจจานุเบกษา เล่ม 122 ตอนที่ 125 ง ลงวันที่ 29 ธันวาคม 2548 ยกเว้น ตั้งแต่ในเดือนสิงหาคม 2566 จนถึงเดือนมกราคม 2568 ไม่มีการระเบิดหน้าเหมือง เนื่องจากอยู่ระหว่างการต่ออายุประทานบัตร และในช่วงเดือนเมษายน 2568 ไม่มีการระเบิดหน้าเหมือง เนื่องจากอยู่ระหว่างการเตรียมความพร้อมหลังได้รับอนุญาตให้ต่ออายุประทานบัตร สรุปผลการตรวจวัดดังตารางที่ 3-3

ตารางที่ 3-3 สรุปผลการตรวจวัดค่าความสั่นสะเทือนขณะระเบิดหน้าเหมือง

สถานี ตรวจวัด	เดือน/ปี ที่ตรวจวัด	พารามิเตอร์	ความถี่ (เฮิรตซ์)	ความเร็วของ อนุภาค (มม./วินาที)	ค่ามาตรฐาน ¹⁾	ระยะขจัด (มม.)	ค่ามาตรฐาน ¹⁾
วัดถ้ำเต่า สามัคคีธรรม	ส.ค. 2565	TRANSVERSE	>100	<0.130	50.8	0.001	0.20
		VERTICAL	N/A	0.142	-	0.000	-
		LONGITUDINAL	N/A	0.166	-	0.000	-
	ธ.ค. 2565	TRANSVERSE	N/A	<0.130	-	0.000	-
		VERTICAL	N/A	<0.130	-	0.000	-
		LONGITUDINAL	N/A	<0.130	-	0.000	-
	ม.ค. 2566	TRANSVERSE	30	4.311	37.7	0.022	0.20
		VERTICAL	32	3.334	40.2	0.015	0.20
		LONGITUDINAL	43	6.116	50.8	0.035	0.20
	เม.ย. 2566	TRANSVERSE	N/A	<0.130	-	0.000	-
		VERTICAL	N/A	<0.130	-	0.000	-
		LONGITUDINAL	N/A	<0.130	-	0.000	-
	ส.ค. 2566	TRANSVERSE	ไม่มีการระเบิดหน้าเหมือง เนื่องจากอยู่ระหว่างการต่ออายุประทานบัตร				
		VERTICAL					
		LONGITUDINAL					
	ธ.ค. 2566	TRANSVERSE	ไม่มีการระเบิดหน้าเหมือง เนื่องจากอยู่ระหว่างการต่ออายุประทานบัตร				
		VERTICAL					
		LONGITUDINAL					
	ม.ค. 2567	TRANSVERSE	ไม่มีการระเบิดหน้าเหมือง เนื่องจากอยู่ระหว่างการต่ออายุประทานบัตร				
		VERTICAL					
		LONGITUDINAL					
	เม.ย. 2567	TRANSVERSE	ไม่มีการระเบิดหน้าเหมือง เนื่องจากอยู่ระหว่างเตรียมความพร้อมหลังได้รับ อนุญาตให้ต่ออายุประทานบัตร				
		VERTICAL					
		LONGITUDINAL					

หมายเหตุ : ¹⁾ ประกาศกระทรวงทรัพยากรธรรมชาติและสิ่งแวดล้อม เรื่อง กำหนดมาตรฐานควบคุมระดับเสียงและความสั่นสะเทือนจากการทำเหมืองหิน
ตีพิมพ์ในราชกิจจานุเบกษา เล่ม 122 ตอนที่ 125 ง ลงวันที่ 29 ธันวาคม 2548
N/A หมายถึง Frequency < 1 Hz, Velocity < 0.130 mm/sec และ Displacement < 0 mm

ตารางที่ 3-3 สรุปผลการตรวจวัดค่าความสั่นสะเทือนขณะระเบิดหน้าเหมือง (ต่อ)

สถานี ตรวจวัด	เดือน/ปี ที่ตรวจวัด	พารามิเตอร์	ความถี่ (เฮิรตซ์)	ความเร็ว ของอนุภาค (มม./วินาที)	ค่ามาตรฐาน ¹⁾	ระยะขจัด (มม.)	ค่ามาตรฐาน ¹⁾
วัดถ้ำเต่า สามัคคีธรรม (ต่อ)	ส.ค. 2567	TRANSVERSE	ไม่มีการระเบิดหน้าเหมือง เนื่องจากอยู่ระหว่างการต่ออายุประทานบัตร				
		VERTICAL					
		LONGITUDINAL					
	ธ.ค. 2567	TRANSVERSE	ไม่มีการระเบิดหน้าเหมือง เนื่องจากอยู่ระหว่างการต่ออายุประทานบัตร				
		VERTICAL					
		LONGITUDINAL					
	ม.ค. 2568	TRANSVERSE	ไม่มีการระเบิดหน้าเหมือง เนื่องจากอยู่ระหว่างการต่ออายุประทานบัตร				
		VERTICAL					
		LONGITUDINAL					
	เม.ย. 2568	TRANSVERSE	ไม่มีการระเบิดหน้าเหมือง เนื่องจากอยู่ระหว่างเตรียมความพร้อมหลังได้รับ อนุญาตให้ต่ออายุประทานบัตร				
		VERTICAL					
		LONGITUDINAL					
บ้านห้วยขมิ้น	ส.ค. 2565	TRANSVERSE	N/A	<0.130	-	0.000	-
		VERTICAL	N/A	<0.130	-	0.000	-
		LONGITUDINAL	N/A	<0.130	-	0.000	-
	ธ.ค. 2565	TRANSVERSE	N/A	<0.130	-	0.000	-
		VERTICAL	N/A	<0.130	-	0.000	-
		LONGITUDINAL	N/A	<0.130	-	0.000	-
	ม.ค. 2566	TRANSVERSE	N/A	<0.130	-	0.000	-
		VERTICAL	N/A	<0.130	-	0.000	-
		LONGITUDINAL	N/A	<0.130	-	0.000	-
	เม.ย. 2566	TRANSVERSE	N/A	<0.130	-	0.000	-
		VERTICAL	N/A	<0.130	-	0.000	-
		LONGITUDINAL	N/A	<0.130	-	0.000	-

หมายเหตุ : ¹⁾ ประกาศกระทรวงทรัพยากรธรรมชาติและสิ่งแวดล้อม เรื่อง กำหนดมาตรฐานควบคุมระดับเสียงและความสั่นสะเทือนจากการทำเหมืองหิน
ตีพิมพ์ในราชกิจจานุเบกษา เล่ม 122 ตอนที่ 125 ง ลงวันที่ 29 ธันวาคม 2548

N/A หมายถึง Frequency < 1 Hz, Velocity < 0.130 mm/sec และ Displacement < 0 mm

ตารางที่ 3-3 สรุปผลการตรวจวัดค่าความสั่นสะเทือนขณะระเบิดหน้าเหมือง (ต่อ)

สถานี ตรวจวัด	เดือน/ปี ที่ตรวจวัด	พารามิเตอร์	ความถี่ (เฮิรตซ์)	ความเร็ว ของอนุภาค (มม./วินาที)	ค่ามาตรฐาน ¹⁾	ระยะขจัด (มม.)	ค่ามาตรฐาน ¹⁾
บ้านห้วยขมิ้น (ต่อ)	ส.ค. 2566	TRANSVERSE					
		VERTICAL					
		LONGITUDINAL					
	ธ.ค. 2566	TRANSVERSE					
		VERTICAL					
		LONGITUDINAL					
	ม.ค. 2567	TRANSVERSE					
		VERTICAL					
		LONGITUDINAL					
	เม.ย. 2567	TRANSVERSE					
		VERTICAL					
		LONGITUDINAL					
	ส.ค. 2567	TRANSVERSE					
		VERTICAL					
		LONGITUDINAL					
	ธ.ค. 2567	TRANSVERSE					
		VERTICAL					
		LONGITUDINAL					
	ม.ค. 2568	TRANSVERSE					
		VERTICAL					
		LONGITUDINAL					
	เม.ย. 2568	TRANSVERSE					
		VERTICAL					
		LONGITUDINAL					

หมายเหตุ : ¹⁾ ประกาศกระทรวงทรัพยากรธรรมชาติและสิ่งแวดล้อม เรื่อง กำหนดมาตรฐานควบคุมระดับเสียงและความสั่นสะเทือนจากการทำเหมืองหิน
ตีพิมพ์ในราชกิจจานุเบกษา เล่ม 122 ตอนที่ 125 ง ลงวันที่ 29 ธันวาคม 2548
N/A หมายถึง Frequency < 1 Hz, Velocity < 0.130 mm/sec และ Displacement < 0 mm

ตารางที่ 3-3 สรุปผลการตรวจวัดค่าความสั่นสะเทือนขณะระเบิดหน้าเหมือง (ต่อ)

สถานี ตรวจวัด	เดือน/ปี ที่ตรวจวัด	พารามิเตอร์	ความถี่ (เฮิรตซ์)	ความเร็ว ของอนุภาค (มม./วินาที)	ค่ามาตรฐาน ¹⁾	ระยะขจัด (มม.)	ค่ามาตรฐาน ¹⁾
วัดห้วยขมิ้น	ส.ค. 2565	TRANSVERSE	N/A	<0.130	-	0.000	-
		VERTICAL	N/A	<0.130	-	0.000	-
		LONGITUDINAL	N/A	<0.130	-	0.000	-
	ธ.ค. 2565	TRANSVERSE	N/A	<0.130	-	0.000	-
		VERTICAL	N/A	<0.130	-	0.000	-
		LONGITUDINAL	N/A	<0.130	-	0.000	-
	ม.ค. 2566	TRANSVERSE	N/A	<0.130	-	0.000	-
		VERTICAL	N/A	<0.130	-	0.000	-
		LONGITUDINAL	N/A	<0.130	-	0.000	-
	เม.ย. 2566	TRANSVERSE	N/A	<0.130	-	0.000	-
		VERTICAL	N/A	<0.130	-	0.000	-
		LONGITUDINAL	N/A	<0.130	-	0.000	-
	ส.ค. 2566	TRANSVERSE	ไม่มีการระเบิดหน้าเหมือง เนื่องจากอยู่ระหว่างการต่ออายุประทานบัตร				
		VERTICAL					
		LONGITUDINAL					
	ธ.ค. 2566	TRANSVERSE	ไม่มีการระเบิดหน้าเหมือง เนื่องจากอยู่ระหว่างการต่ออายุประทานบัตร				
		VERTICAL					
		LONGITUDINAL					
	ม.ค. 2567	TRANSVERSE	ไม่มีการระเบิดหน้าเหมือง เนื่องจากอยู่ระหว่างการต่ออายุประทานบัตร				
		VERTICAL					
		LONGITUDINAL					
	เม.ย. 2567	TRANSVERSE	ไม่มีการระเบิดหน้าเหมือง เนื่องจากอยู่ระหว่างการต่ออายุประทานบัตร				
		VERTICAL					
		LONGITUDINAL					
	ส.ค. 2567	TRANSVERSE	ไม่มีการระเบิดหน้าเหมือง เนื่องจากอยู่ระหว่างการต่ออายุประทานบัตร				
		VERTICAL					
		LONGITUDINAL					

หมายเหตุ : ¹⁾ ประกาศกระทรวงทรัพยากรธรรมชาติและสิ่งแวดล้อม เรื่อง กำหนดมาตรฐานควบคุมระดับเสียงและความสั่นสะเทือนจากการทำเหมืองหิน
ตีพิมพ์ในราชกิจจานุเบกษา เล่ม 122 ตอนที่ 125 ง ลงวันที่ 29 ธันวาคม 2548
N/A หมายถึง Frequency < 1 Hz, Velocity < 0.130 mm/sec และ Displacement < 0 mm

ตารางที่ 3-3 สรุปผลการตรวจวัดค่าความสั่นสะเทือนขณะระเบิดหน้าเหมือง (ต่อ)

สถานี ตรวจวัด	เดือน/ปี ที่ตรวจวัด	พารามิเตอร์	ความถี่ (เฮิรตซ์)	ความเร็วของ อนุภาค (มม./วินาที)	ค่ามาตรฐาน ¹⁾	ระยะจำกัด (มม.)	ค่ามาตรฐาน ¹⁾
วัดห้วยขมิ้น (ต่อ)	ธ.ค. 2567	TRANSVERSE					
		VERTICAL					
		LONGITUDINAL					
	ม.ค. 2568	TRANSVERSE					
		VERTICAL					
		LONGITUDINAL					
	เม.ย. 2568	TRANSVERSE					
		VERTICAL					
		LONGITUDINAL					

หมายเหตุ : ¹⁾ ประกาศกระทรวงทรัพยากรธรรมชาติและสิ่งแวดล้อม เรื่อง กำหนดมาตรฐานควบคุมระดับเสียงและความสั่นสะเทือนจากการทำเหมืองหิน
ตีพิมพ์ในราชกิจจานุเบกษา เล่ม 122 ตอนที่ 125 ง ลงวันที่ 29 ธันวาคม 2548
N/A หมายถึง Frequency < 1 Hz, Velocity < 0.130 mm/sec และ Displacement < 0 mm

3.2.4 คุณภาพน้ำ

1) คุณภาพน้ำผิวดิน

จากการวิเคราะห์คุณภาพน้ำในแหล่งน้ำผิวดินบริเวณใกล้เคียงพื้นที่โครงการเหมืองแร่แคลไซต์
ประทานบัตรที่ 29144/15226 ของบริษัท ชินชนะ อินดัสตรี้ส์ (ไทยแลนด์) จำกัด จำนวน 3 สถานี
ได้แก่ บริเวณห้วยขมิ้น บริเวณห้วยซับเหล็ก และบริเวณอ่างเก็บน้ำซับเหล็ก สามารถสรุปผล
การวิเคราะห์ที่ผ่านมาจนถึงเดือนเมษายน 2568 พบว่า ผลการวิเคราะห์มีค่าอยู่ในเกณฑ์มาตรฐาน
ตามประกาศคณะกรรมการสิ่งแวดล้อมแห่งชาติ ฉบับที่ 8 (พ.ศ. 2537) ออกตามความในพระราชบัญญัติ
ส่งเสริมและรักษาคุณภาพสิ่งแวดล้อมแห่งชาติ พ.ศ. 2535 เรื่อง กำหนดมาตรฐานคุณภาพน้ำ
ในแหล่งน้ำผิวดิน ตีพิมพ์ในราชกิจจานุเบกษา เล่ม 111 ตอนที่ 16 ง ลงวันที่ 24 กุมภาพันธ์ 2537
(ประเภทที่ 3) ยกเว้น บริเวณห้วยขมิ้น ตั้งแต่เดือนสิงหาคม 2566 มาจนถึงเดือนเมษายน 2568
ไม่สามารถเก็บตัวอย่างมาวิเคราะห์ได้ เนื่องจากน้ำแห้งขอด สรุปผลวิเคราะห์ดังตารางที่ 3-4 และรูปที่
3-4

2) คุณภาพน้ำใต้ดิน

จากการวิเคราะห์คุณภาพน้ำในแหล่งน้ำใต้ดินบริเวณใกล้เคียงพื้นที่โครงการเหมืองแร่แคลไซต์
ประทานบัตรที่ 29144/15226 ของบริษัท ชินชนะ อินดัสตรี้ส์ (ไทยแลนด์) จำกัด จำนวน 1 สถานี
ได้แก่ บริเวณบ่อน้ำต้นบ้านห้วยขมิ้น สามารถสรุปผลการวิเคราะห์ที่ผ่านมาจนถึงเดือนเมษายน 2568
พบว่า ผลการวิเคราะห์ส่วนใหญ่มีค่าอยู่ในเกณฑ์กำหนดที่เหมาะสมแต่มีบางพารามิเตอร์ไม่อยู่ในเกณฑ์
กำหนดที่เหมาะสมแต่อยู่ในเกณฑ์อนุโลมสูงสุด ตามประกาศกระทรวงทรัพยากรธรรมชาติและ
สิ่งแวดล้อม เรื่อง กำหนดหลักเกณฑ์และมาตรการในทางวิชาการสำหรับการป้องกันด้าน
สาธารณสุขและการป้องกันในเรืองสิ่งแวดล้อมเป็นพิษ พ.ศ. 2551 ตีพิมพ์ในราชกิจจานุเบกษา
เล่ม 125 ตอนพิเศษ 85 ง ลงวันที่ 21 พฤษภาคม 2551 สรุปผลการวิเคราะห์ดังตารางที่ 3-5
และรูปที่ 3-5

ตารางที่ 3-4 สรุปผลการวิเคราะห์คุณภาพน้ำผิวดิน

สถานีเก็บตัวอย่าง	เดือน/ปีที่วิเคราะห์	ผลการวิเคราะห์				
		pH	Total Solids	Total Hardness (as CaCO ₃)	Turbidity	Iron
		-	mg/L	mg/L	NTU	mg/L
ห้วยขมิ้น	สิงหาคม 2565	7.5	1,930	760	12	<0.01
	ธันวาคม 2565	7.6	1,988	794	10	<0.01
	มกราคม 2566	7.1	753	300	16	<0.01
	เมษายน 2566	7.6	772	350	23	<0.01
	สิงหาคม 2566	น้ำแห้ง				
	ธันวาคม 2566	น้ำแห้ง				
	มกราคม 2567	น้ำแห้ง				
	เมษายน 2567	น้ำแห้ง				
	สิงหาคม 2567	น้ำแห้ง				
	ธันวาคม 2567	น้ำแห้ง				
	มกราคม 2568	น้ำแห้ง				
	เมษายน 2568	น้ำแห้ง				
ค่ามาตรฐาน ¹⁾		5.0-9.0	-	-	-	-

หมายเหตุ : ¹⁾ ประกาศคณะกรรมการสิ่งแวดล้อมแห่งชาติ ฉบับที่ 8 (พ.ศ. 2537) ออกตามความในพระราชบัญญัติส่งเสริมและรักษาคุณภาพสิ่งแวดล้อมแห่งชาติ พ.ศ. 2535 เรื่อง กำหนดมาตรฐานคุณภาพน้ำในแหล่งน้ำผิวดิน ตีพิมพ์ในราชกิจจานุเบกษา เล่ม 111 ตอนที่ 16 ง ลงวันที่ 24 กุมภาพันธ์ 2537 (ประเภทที่ 3)

ตารางที่ 3-4 สรุปผลการวิเคราะห์คุณภาพน้ำผิวดิน (ต่อ)

สถานีเก็บตัวอย่าง	เดือน/ปี ที่วิเคราะห์	ผลการวิเคราะห์				
		pH	Total Solids	Total Hardness (as CaCO ₃)	Turbidity	Iron
		-	mg/L	mg/L	NTU	mg/L
ห้วยซับเหล็ก	สิงหาคม 2565	7.4	378	204	4.4	0.01
	ธันวาคม 2565	7.5	410	242	5.6	0.01
	มกราคม 2566	7.4	654	362	23	0.04
	เมษายน 2566	7.7	672	410	30	0.04
	สิงหาคม 2566	7.7	797	290	4.3	<0.01
	ธันวาคม 2566	7.9	827	322	5.6	<0.01
	มกราคม 2567	7.6	705	428	17	0.03
	เมษายน 2567	7.2	738	392	15	0.02
	สิงหาคม 2567	7.1	452	234	1.9	<0.01
	ธันวาคม 2567	7.4	470	265	2.7	<0.01
	มกราคม 2568	7.7	746	388	2.7	<0.01
	เมษายน 2568	7.9	555	276	<1.0	0.07
ค่ามาตรฐาน ¹⁾		5.0-9.0	-	-	-	-

หมายเหตุ : ¹⁾ ประกาศคณะกรรมการสิ่งแวดล้อมแห่งชาติ ฉบับที่ 8 (พ.ศ. 2537) ออกตามความในพระราชบัญญัติส่งเสริมและรักษาคุณภาพสิ่งแวดล้อมแห่งชาติ พ.ศ. 2535 เรื่อง กำหนดมาตรฐานคุณภาพน้ำในแหล่งน้ำผิวดิน ตีพิมพ์ในราชกิจจานุเบกษา เล่ม 111 ตอนที่ 16 ง ลงวันที่ 24 กุมภาพันธ์ 2537 (ประเภทที่ 3)

ตารางที่ 3-4 สรุปผลการวิเคราะห์คุณภาพน้ำผิวดิน (ต่อ)

สถานีเก็บตัวอย่าง	เดือน/ปีทีวิเคราะห์	ผลการวิเคราะห์				
		pH	Total Solids	Total Hardness (as CaCO ₃)	Turbidity	Iron
		-	mg/L	mg/L	NTU	mg/L
อ่างเก็บน้ำซับเหล็ก	สิงหาคม 2565	7.4	343	167	5.6	0.03
	ธันวาคม 2565	7.5	360	201	2.8	0.03
	มกราคม 2566	7.2	304	108	3.2	0.03
	เมษายน 2566	7.4	290	143	4.7	0.03
	สิงหาคม 2566	7.2	517	157	10	<0.1
	ธันวาคม 2566	7.6	544	188	12.0	<0.01
	มกราคม 2567	7.3	338	157	17	<0.01
	เมษายน 2567	7.1	346	120	18	<0.01
	สิงหาคม 2567	7.3	250	115	1.9	0.01
	ธันวาคม 2567	7.5	294	137	4.3	0.01
	มกราคม 2568	7.7	443	200	1.1	<0.01
	เมษายน 2568	7.8	448	157	2.4	<0.01
ค่ามาตรฐาน ¹⁾		5.0-9.0	-	-	-	-

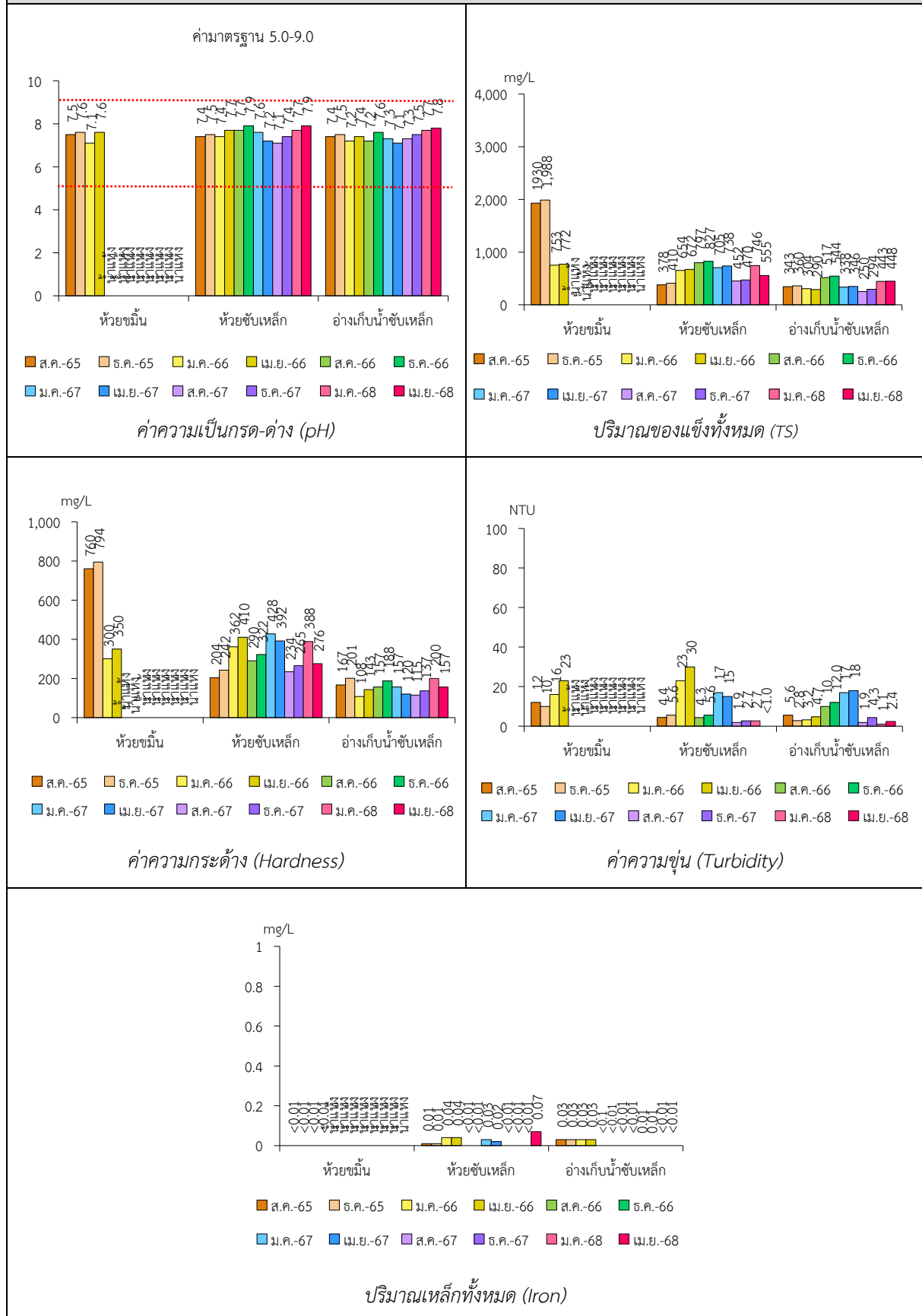
หมายเหตุ : ¹⁾ ประกาศคณะกรรมการสิ่งแวดล้อมแห่งชาติ ฉบับที่ 8 (พ.ศ. 2537) ออกตามความในพระราชบัญญัติส่งเสริมและรักษาคุณภาพสิ่งแวดล้อมแห่งชาติ พ.ศ. 2535 เรื่อง กำหนดมาตรฐานคุณภาพน้ำในแหล่งน้ำผิวดิน ตีพิมพ์ในราชกิจจานุเบกษา เล่ม 111 ตอนที่ 16 ง ลงวันที่ 24 กุมภาพันธ์ 2537 (ประเภทที่ 3)

ตารางที่ 3-5 สรุปผลการวิเคราะห์คุณภาพน้ำใต้ดิน

สถานีเก็บตัวอย่าง	เดือน/ปี ที่วิเคราะห์	ผลการวิเคราะห์				
		pH	Total Solids	Total Hardness (as CaCO ₃)	Turbidity	Iron
		-	mg/L	mg/L	NTU	mg/L
บ่อน้ำต้นบ้านห้วยขมิ้น	สิงหาคม 2565	7.5	700	262	<1.0	<0.01
	ธันวาคม 2565	7.6	684	297	<1.0	<0.01
	มกราคม 2566	7.2	673	199	<1.0	<0.01
	เมษายน 2566	7.6	693	235	1.1	<0.01
	สิงหาคม 2566	7.7	784	204	<1.0	<0.01
	ธันวาคม 2566	7.9	810	235	<1.0	<0.01
	มกราคม 2567	7.8	720	327	1.1	<0.01
	เมษายน 2567	7.7	738	294	<1.0	<0.01
	สิงหาคม 2567	7.3	780	327	<1.0	<0.01
	ธันวาคม 2567	7.5	837	359	<1.0	<0.01
	มกราคม 2568	7.7	953	459	<1.0	<0.01
	เมษายน 2568	7.8	782	297	<1.0	<0.01
ค่ามาตรฐาน ¹⁾	เกณฑ์กำหนดที่เหมาะสม	7.0-8.5	-	ไม่เกิน 300	5	ไม่เกิน 0.5
	เกณฑ์อนุโลมสูงสุด	6.5-9.2	-	500	20	1.0

หมายเหตุ : ¹⁾ ประกาศกระทรวงทรัพยากรธรรมชาติและสิ่งแวดล้อม เรื่อง กำหนดหลักเกณฑ์และมาตรการในทางวิชาการสำหรับการป้องกันด้านสาธารณสุขและการป้องกันในเรืองสิ่งแวดล้อมเป็นพิษ พ.ศ. 2551
ตีพิมพ์ในราชกิจจานุเบกษา เล่ม 125 ตอนพิเศษ 85 ง ลงวันที่ 21 พฤษภาคม 2551

รูปที่ 3-4 กราฟสรุปผลการวิเคราะห์คุณภาพน้ำผิวดิน เปรียบเทียบกับค่ามาตรฐาน



รูปที่ 3-5 กราฟสรุปผลการวิเคราะห์คุณภาพน้ำใต้ดิน เปรียบเทียบกับค่ามาตรฐาน

